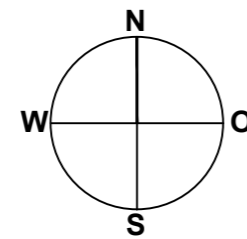
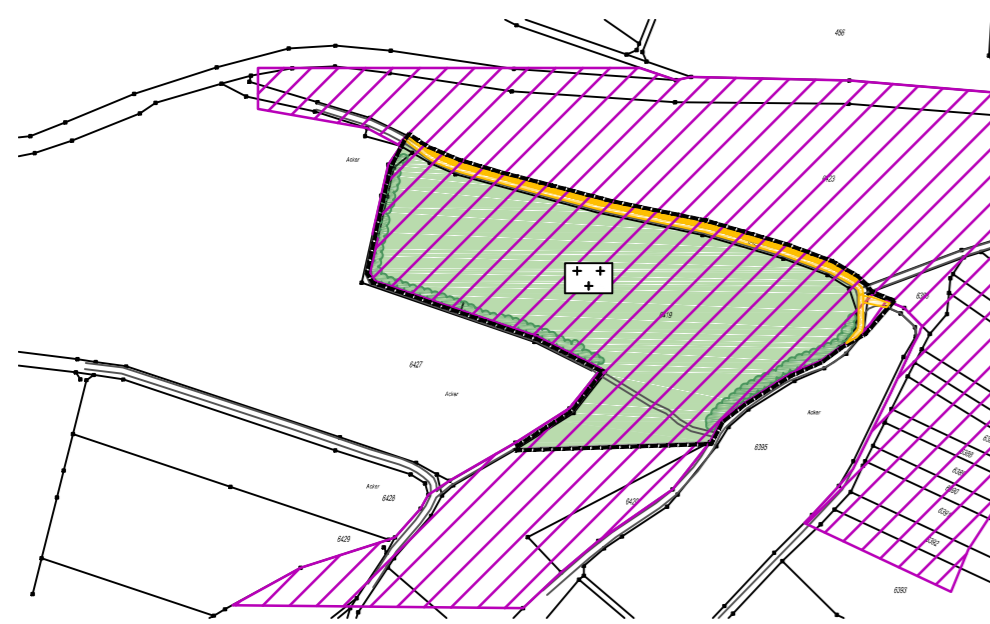


14. Änderung Flächennutzungsplan M 1/5000




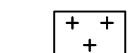
LEGENDE UND FESTSETZUNGEN

A. Zeichnerische Festsetzungen

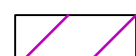
1. Verkehrsflächen (§ 9 Abs.1 Nr. 11 und Abs.6 BauGB)

 1.1 Straßenverkehr Wald- und Flurwege



2. Grünflächen (§ 9 Abs.1 Nr. 15 und Abs.6 BauGB)

 2.1 Öffentliche Grünflächen
 Waldfriedhof

3. Planungen. Nutzungsregelungen, Maßnahmen zum Schutz, zur Pflege und zur Entwicklung von Natur und Landschaft (§ 9 Abs.1 Nr. 18 und Abs.6 BauGB)

 3.1 Fauna-Flora-Habitat Gebiet

4. Sonstige Planzeichen

 4.1 Grenze des räumlichen Geltungsbereichs
 4.2 bestehende Grundstücksgrenzen mit Flurnummern

B. Textliche Festsetzungen (BauGB, BauNVO)

1.1 Für das Plangebiet wird die Nutzung als Friedhof gemäß § 5. Absatz 2, Punkt 5 BauGB fest gesetzt.

C. Verfahrensvermerke:

- Der Gemeinderat der Gemeinde Fuchsstadt hat in seiner Sitzung vom2019 die Aufstellung der 14. Änderung des Flächennutzungsplanes „Waldfriedhof Fuchsstadt“ gem. § 1 BauGB beschlossen. Der Aufstellungsbeschluss gem. § 2 Abs. 1 Satz 2 BauGB, wurde am2019 ortsüblich bekannt gemacht.
- Die frühzeitige Unterrichtung der Öffentlichkeit gemäß § 3 Abs. 1 BauGB hat in der Zeit vom ...2019 bis2019 stattgefunden.
- Die frühzeitige Beteiligung der Behörden und sonstigen Träger öffentlicher Belange gemäß § 4 Abs. 1 BauGB hat in der Zeit vom2019 bis2019 stattgefunden.
- Der Entwurf der 14. Änderung des Flächennutzungsplanes in der Fassung vom2019 wurde mit der Begründung gemäß § 3 Abs. 2 BauGB in der Zeit vom2019 bis2019 öffentlich ausgelegt.
- Die Beteiligung der Behörden und der Träger öffentlicher Belange fand mit Versand des Entwurfes der 14. Änderung des Flächennutzungsplanes in der Fassung vom2019 in der Zeit vom2019 bis2019 statt.
- Die Gemeinde Fuchsstadt hat mit Beschluss des Gemeinderates vom die 14. Änderung des Flächennutzungsplanes in der Fassung vom festgestellt.

Fuchsstadt, den
 (Siegel)

Peter H a r t
 Erster Bürgermeister

8. Ausgefertigt
 Fuchsstadt, den
 (Siegel)

Peter H a r t
 Erster Bürgermeister

9. Die Erteilung der Genehmigung der 4. Änderung des Flächennutzungsplanes wurde am gemäß § 6 Abs. BauGB ortsüblich bekannt gemacht. Die Flächennutzungsplanänderung ist damit wirksam.

Fuchsstadt, den
 (Siegel)

Peter H a r t
 Erster Bürgermeister

Genehmigungsvermerk Landratsamt Bad Kissingen

Siegel der Genehmigungsbehörde

PROJEKT
 300

BAUVORHABEN

BAUHERR

PLANINHALT

PLANUNG

 LANDSCHAFTSARCHITEKTEN
 STADTPLANER

Am Linsenberg 9
 97797 Wartmannsroth
 OT: Windheim

Tel: 09732-780002
 Fax: 09732-780003
 Email: buero@landundplan.de

ROBERT KNIDLBERGER
 Landschaftsarchitekt

BAULEITPLANUNG

"Waldfriedhof Fuchsstadt"

Flur-Nr. 6419, 6422

Gemeinde Fuchsstadt
 Vertr. durch 1. Bürgermeister
 Herr Peter Hart



Kissinger Str. 37
 97727 Fuchsstadt

14. ÄNDERUNG DES FLÄCHENNUTZUNGSPLANES ENTWURF

M A S S T A B 1 / 5000	PLAN-NR.: 330-03-FNP	INDEX:
	DATUM: 16.7.2019	PLANGR.:
	PROJEKTLEITER: R. Knidlberger	GEZ.: Pa